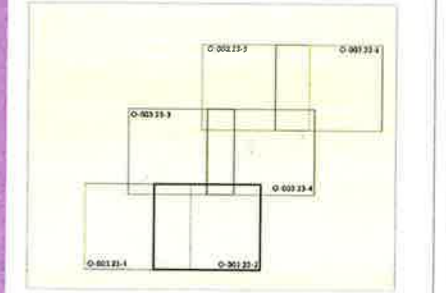


LEYENDA	USO SUELO
<ul style="list-style-type: none"> Área de reserva Área de protección ambiental Área de protección patrimonial Área de protección paisajística Área de protección arqueológica Área de protección histórica Área de protección cultural Área de protección científica Área de protección técnica Área de protección sanitaria Área de protección social Área de protección deportiva Área de protección recreativa Área de protección turística Área de protección residencial Área de protección industrial Área de protección comercial Área de protección administrativa Área de protección pública Área de protección privada Área de protección mixta 	<ul style="list-style-type: none"> Uso residencial Uso comercial Uso industrial Uso terciario Uso agrícola Uso forestal Uso ganadero Uso turístico Uso deportivo Uso recreativo Uso cultural Uso científico Uso técnico Uso sanitario Uso social Uso deportivo Uso recreativo Uso cultural Uso científico Uso técnico Uso sanitario Uso social



MODIFICACION PUNTUAL NNUUMM VILLADIEGO. CAMBIO CALIFICACION Y PARAMETROS EQUIPAMIENTO.

No se permite la copia o difusión de este documento sin la autorización expresa de su propietario. Las copias no validas tienen consideración de documentos de trabajo, y como tales deben interpretarse con la debida reserva.

PLANO DE SITUACION. ESCALA: 1/2000

A01

PLANO DE SITUACION
ESCALA 1:2000
MAYO 2024

DATOS DEL PROYECTO:

Fase de trabajo: Modificación Puntual
Solicitante: Ayuntamiento de Villadiego
Localización: Avd. Reyes Católicos, nº2.
Municipio: Villadiego, Burgos

EL ARQUITECTO:

RUIZ MARTINEZ ISMAEL
Firmado digitalmente por RUIZ MARTINEZ ISMAEL - 71264796D
Fecha: 2024.03.07 17:48:21 +01'00'

doop
ARQUITECTO
ISMAEL RUIZ MARTINEZ
COACYLE 2 926

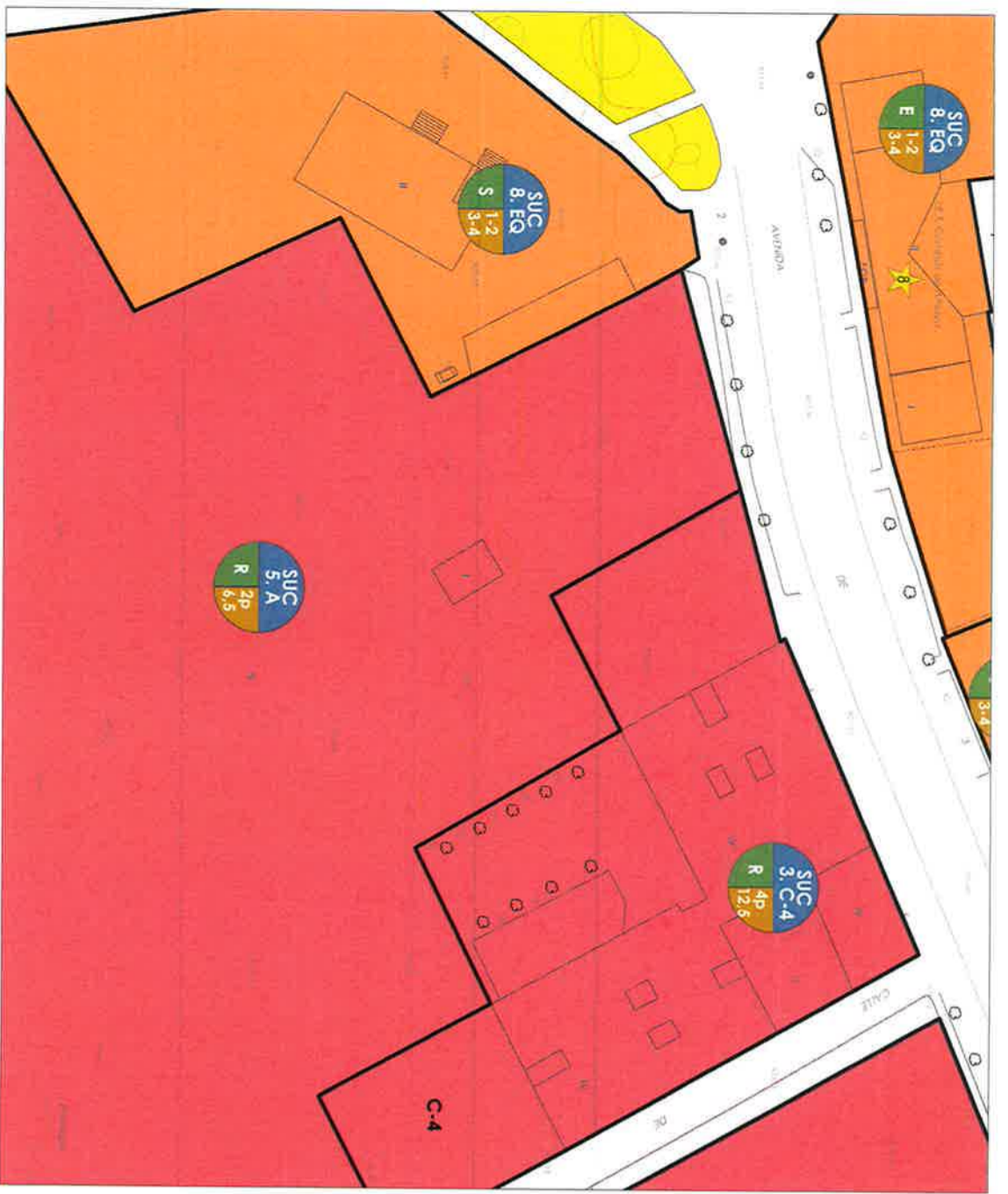
TÉRMINO MUNICIPAL DE VILLADIEGO

O-003.23-2
CALIFICACION SUELO NUCLEOS VILLADIEGO 2/4

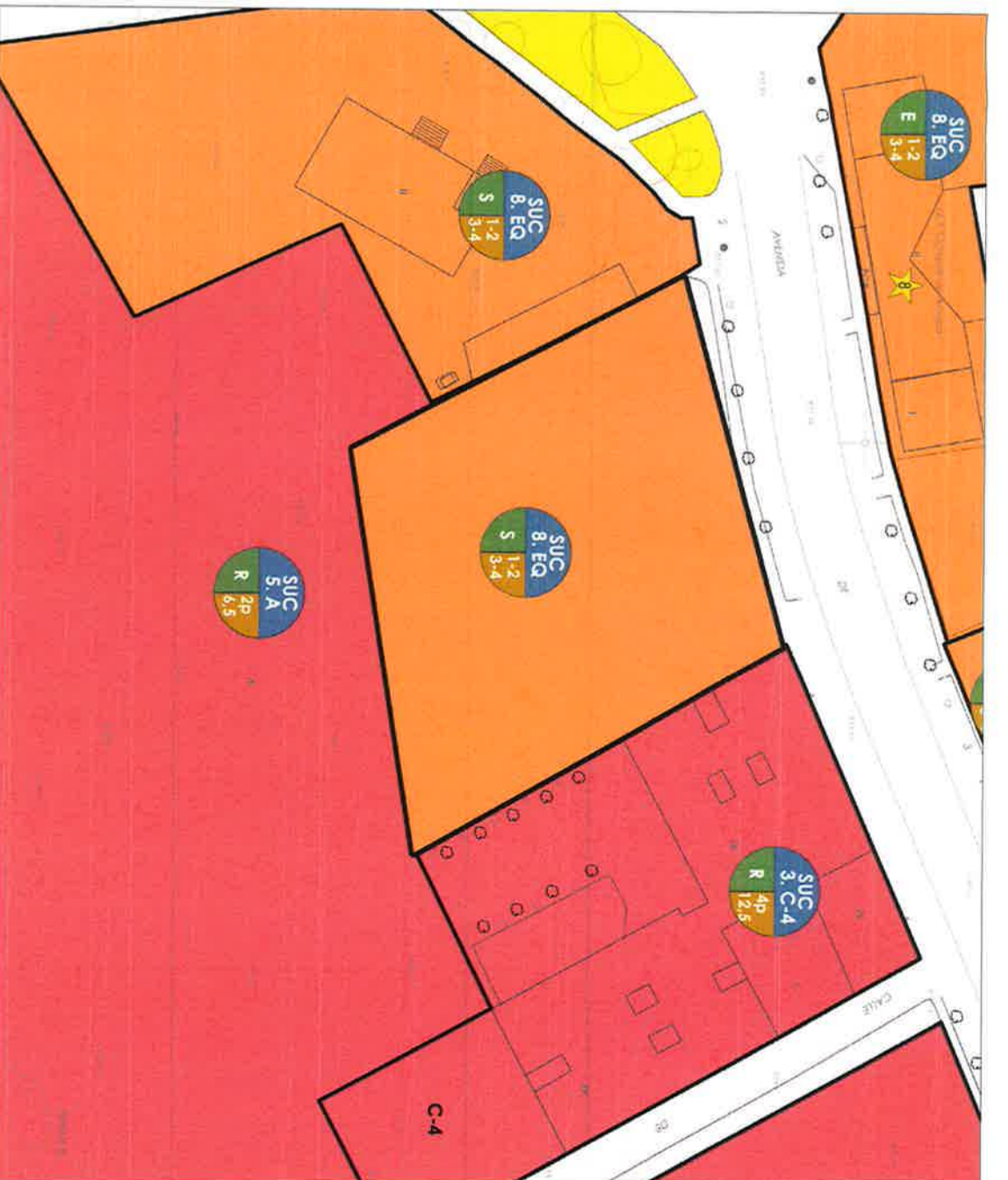
ESCALA: 1:5000
SEPTIEMBRE 2012

AYUNTAMIENTO DE VILLADIEGO
DINA ORDENACION PROVINCIAL DE SERVICIOS
CONSEJERIA DE MEDIO AMBIENTE Y ORDENACION DEL TERRITORIO DE LA JUNTA DE CASTILLA Y LEÓN

NORMAS URBANÍSTICAS MUNICIPALES
FOUNO 0010102



ESTADO ACTUAL. SIN ESCALA



ESTADO MODIFICADO. SIN ESCALA



DATOS DESCRIPTIVOS DEL INMUEBLE

Localización:
AV REYES CATOLICOS 2191
09120 VILLADIEGO (Valladolid) [BURGOS]

Clase: URBANO

Uso principal: Industrial

Superficie construida: 49 m²

Año construcción: 1990

Construcción: Escalera / Planta / Puerta

Diseño: Almacén

Superficie m²: 49

CONSULTA DESCRIPTIVA Y GRÁFICA DE DATOS CATASTRALES DE BIEN INMUEBLE

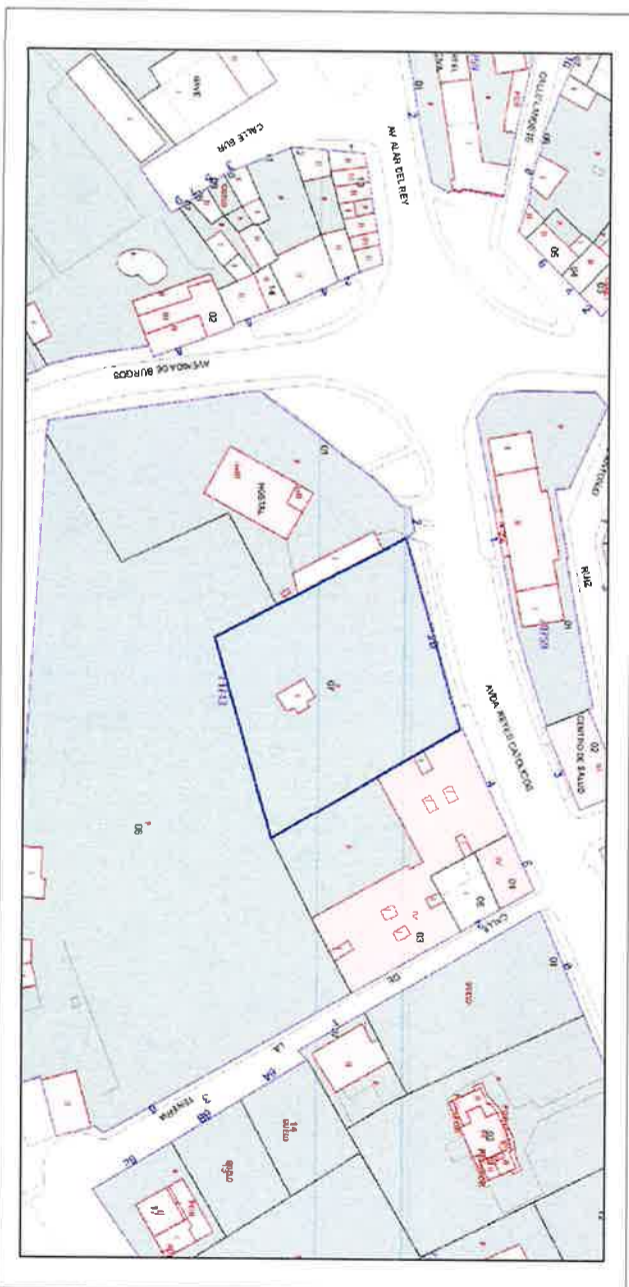
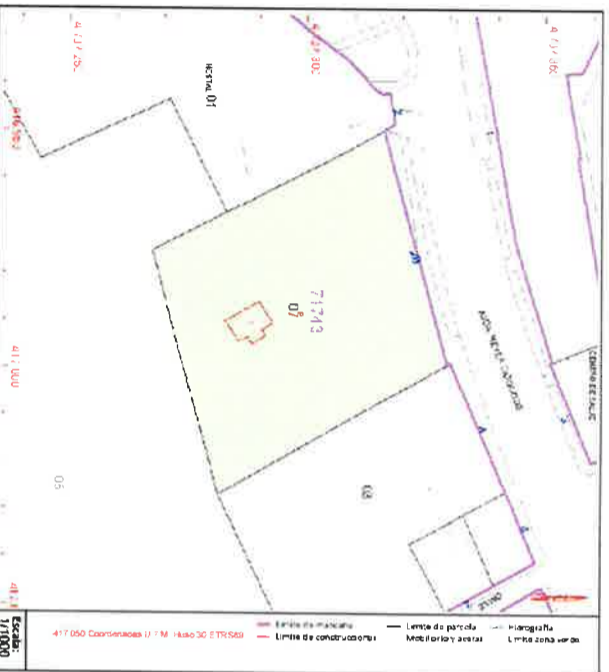
Referencia catastral: 7174307VMI07S0001PZ

PARCELA

Superficie gráfica: 2.795 m²

Participación del Inmueble: 100,00 %

Tipo: Parcela construida sin división horizontal



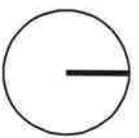
MODIFICACION PUNTUAL NNUUMM VILLADIEGO.CAMBIO CALIFICACIÓN Y PARÁMETROS EQUIPAMIENTO.

No se permite la copia o difusión de este documento sin la autorización expresa de su propietario. Las copias no visadas tienen consideración de documentos de trabajo, y como tales deben interpretarse con la debida reserva.



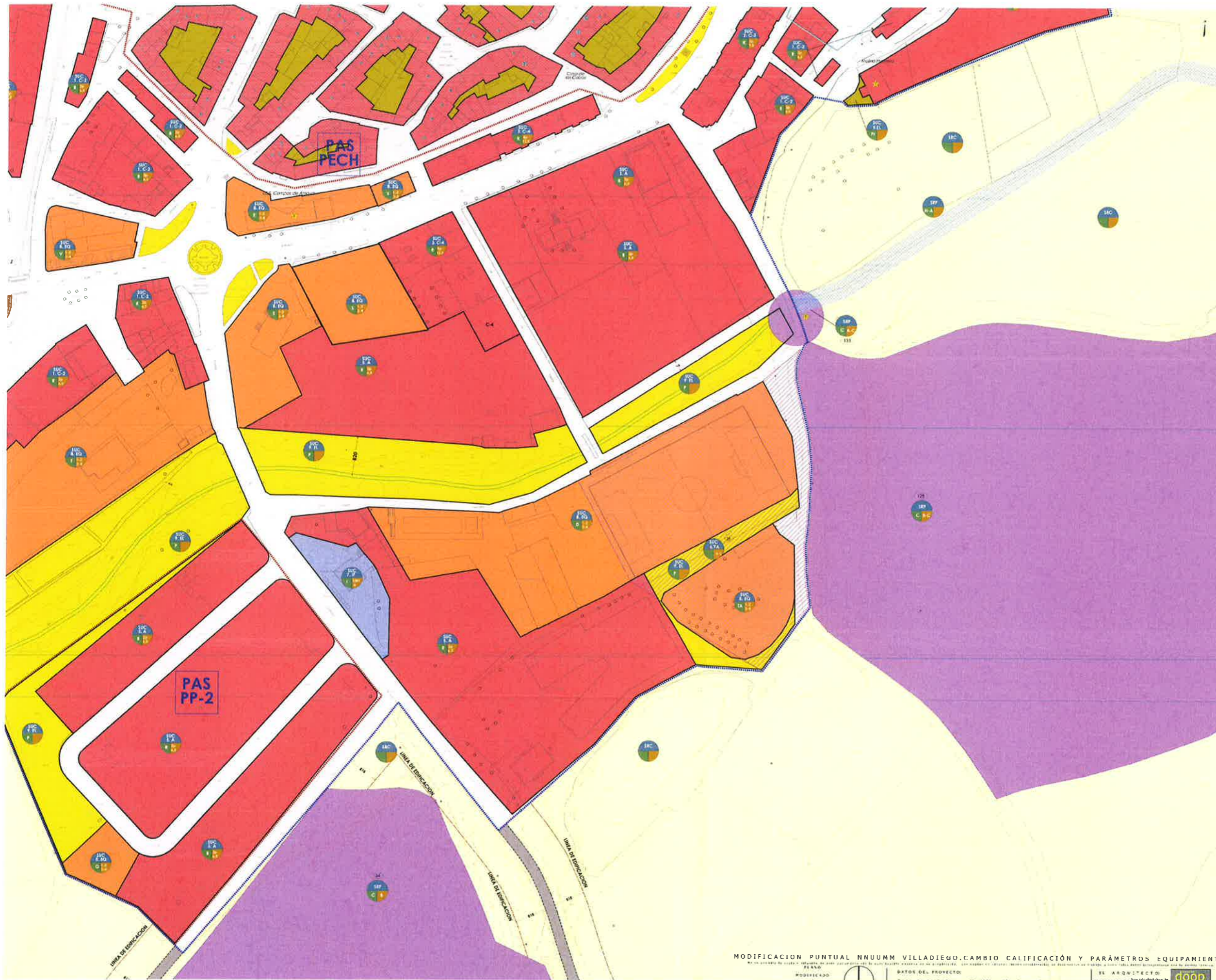
QUITECTO:
RUIZ MARTINEZ ISMAEL - 71264796D
Firmado digitalmente por RUIZ MARTINEZ ISMAEL - 71264796D
Fecha: 2024.03.07 17:50:03 +01'00'

DATOS DEL PROYECTO:
Fase de trabajo: Modificación Puntual
Solicitante: Ayuntamiento de Villadiego
Localización: Avd. Reyes Católicos, nº2. Villadiego, Burgos

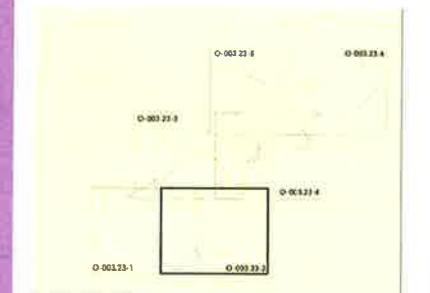


ESCALA 1:2000
Marzo 2024

A02



SÍMBOLOS		LÍNEAS	



TÉRMINO MUNICIPAL DE VILLADIEGO

O-003.23-2

CALIFICACIÓN SUELO NUCLEOS VILLADIEGO 2/6

SEPTIEMBRE 2012

MODIFICACION PUNTUAL NNUUMM VILLADIEGO.CAMBIO CALIFICACION Y PARAMETROS EQUIPAMIENTO.

PLANO

A04

FECHA: 11/09/2012

ESQUEMA: 1/1000

PROYECTO: Modificación Puntual Ayuntamiento de Villadiego, nº2, Villadiego, Burgos

ARQUITECTO: **doop**

RAJAZ MARTINEZ

ISABEL

712647960

1748311030

1748311030

COACHE 2.024

AYUNTAMIENTO DE VILLADIEGO

EN LA OFICINA DE INFORMACION Y SERVICIOS

CONSEJERIA DE USO, MANTENIMIENTO Y ORDENACION DEL TERRITORIO DE LA JUNTA DE CASTILLA Y LEON

NORMAS URBANÍSTICAS MUNICIPALES

REVISIÓN: 1

FECHA: 11/09/2012